



COMMISSARIO di GOVERNO

contro il dissesto idrogeologico nella Regione Siciliana
ex legibus n. 116/2014 e n. 164/2014

Decreto n. 427 del 10 3 APR. 2019

OGGETTO FP_ME_C80_Comune di Messina - Fondo Progettazione DPCM 14 Luglio 2016 - Appalto per l'affidamento di indagini geologiche, geotecniche, studi e attività di campo, Studio geologico, Progettazione definitiva, Coordinamento Sicurezza in fase di Progettazione, Progettazione esecutiva, inerente alla "Sistemazione dell'area in frana compresa tra via Noviziato Casazza - Via Sciva e Viale Italia" - Comune di Messina - Codice ReNDis 19IRC80/G1 - Importo € 136.133,77 - CUP F47B15000530001 - CIG 78511562E4
Decreto a contrarre.

IL SOGGETTO ATTUATORE

- Visto** l'art.2 comma 240, della L.191 del 23 dicembre 2009, con cui è disposto che le risorse assegnate per interventi di risanamento ambientale con delibera del CIPE del 6 novembre 2009, sono destinate ai piani straordinari diretti a rimuovere le situazioni a più elevato rischio idrogeologico, da utilizzare anche tramite accordo di programma sottoscritto dalla regione interessata e dal Ministero dell'ambiente e della tutela del territorio e del mare;
- Vista** la Legge 27 dicembre 2013, n. 147 (legge di stabilità 2014) e ss.mm.ii. ed in particolare l'art. 1, co. 6, sono state individuate le risorse del FSC per il periodo di programmazione 2014 - 2020 destinandole a sostenere esclusivamente interventi per lo sviluppo, anche di natura ambientale;
- Vista** la Legge 23 dicembre 2014, n.190 (legge di stabilità 2015) ed, in particolare, il comma 703 dell'articolo 1, sono state dettate, ferme restando le vigenti disposizioni sull'utilizzo del FSC, ulteriori disposizioni per l'utilizzo delle risorse assegnate per il periodo di programmazione 2014-2020;
- Visto** l'art.10 del decreto legge 24 giugno 2014, n.91 - pubblicato nella GURI n.144 del 24.6.2014 - che prevede il subentro nelle funzioni dei commissari straordinari delegati dei Presidenti delle Regioni nel territorio di competenza per il sollecito espletamento delle procedure relative alla realizzazione degli interventi di mitigazione del rischio idrogeologico individuati negli accordi di programma sottoscritti tra il Ministero dell'ambiente e della tutela del territorio e del mare e le regioni ai sensi dell'articolo 2, comma 240, della legge 23 dicembre 2009, n.191;
- Vista** la L.116 del 11 agosto 2014, di conversione - con modifiche - del predetto D.L.91/14, e in particolare i commi 2/ter e 4 del citato art.10, con i quali - rispettivamente - "...il Presidente della regione può delegare apposito soggetto attuatore, il quale opera sulla base di specifiche indicazioni ricevute dal Presidente della Regione ..." e "per le attività di progettazione degli interventi, per le procedure di affidamento dei lavori, per le attività di direzione dei lavori e di collaudo, nonché per ogni altra attività di carattere tecnico-amministrativo connessa alla progettazione, all'affidamento e all'esecuzione dei lavori, ivi inclusi servizi e forniture, il Presidente della Regione può avvalersi, oltre che delle strutture e degli uffici regionali ... nonché delle strutture commissariali già esistenti, non oltre il 30 giugno 2015 ...";
- Visto** il decreto legge 12 settembre 2014, n. 133, convertito con modificazioni dalla legge 11 novembre 2014, n. 164, e in particolare l'art. 7, c. 2, che dispone che "A partire dalla programmazione 2015 le risorse destinate al finanziamento degli interventi in materia di mitigazione del rischio idrogeologico sono utilizzate tramite accordo di programma sottoscritto dalla Regione interessata e dal Ministero dell'ambiente e della tutela del territorio e del mare, che definisce altresì la quota di cofinanziamento regionale. Gli interventi sono individuati con decreto del Presidente del Consiglio dei Ministri su proposta del Ministro dell'ambiente e della tutela del territorio e del mare. Le risorse sono



prioritariamente destinate agli interventi integrati, finalizzati sia alla mitigazione del rischio sia alla tutela e al recupero degli ecosistemi e della biodiversità, ovvero che integrino gli obiettivi della direttiva 2000/60/CE del Parlamento europeo e del Consiglio, del 23 ottobre 2000, che istituisce un quadro per l'azione comunitaria in materia di acque, e della direttiva 2007/60/CE del Parlamento europeo e del Consiglio, del 23 ottobre 2007, relativa alla valutazione e alla gestione dei rischi di alluvioni. (omissis ...) l'attuazione degli interventi è assicurata dal Presidente della Regione in qualità di Commissario di Governo contro il dissesto idrogeologico con i compiti, le modalità, la contabilità speciale e i poteri di cui all'articolo 10 del decreto legge 24 giugno 2014, n. 91, convertito, con modificazioni, dalla legge 11 agosto 2014, n.116";

Visto l'art. 7 del decreto-legge 12 settembre 2014, n. 133, convertito, con modificazioni, dalla legge 11 novembre 2014, numero 164, concernente, tra l'altro, norme di accelerazione degli interventi per la mitigazione del rischio idrogeologico;

Visto altresì il comma 9 del citato art. 7 del decreto-legge n. 133 del 2014, che prevede che la Struttura di missione operi di concerto con il Ministero dell'Ambiente e della Tutela del Territorio e del Mare nelle attività pianificatorie, istruttorie e di ripartizione delle risorse finanziarie finalizzate alla realizzazione degli interventi per la mitigazione del dissesto idrogeologico;

Vista la delibera CIPE del 20 febbraio 2015, n. 32, che, con l'obiettivo di stimolare l'efficace avanzamento, in particolare nel Mezzogiorno, delle attività progettuali delle opere di mitigazione del rischio idrogeologico, da inserire nel Piano nazionale contro il dissesto 2015-2020, ha assegnato 100 milioni di euro del Fondo Sviluppo e Coesione 2014-2020 al Ministero dell'ambiente e della tutela del territorio e del mare da destinare alla progettazione degli interventi contro il dissesto idrogeologico, secondo la chiave di riparto ordinaria prevista dall'art. 1, comma 6, della legge 27 dicembre 2013, n. 147;

Visto il D.P.C.M. 28 maggio 2015, recante criteri e modalità di assegnazione delle risorse destinate agli interventi di mitigazione del rischio idrogeologico, in attuazione dell'art. 10, comma II, del decreto-legge n. 91 del 2014;

Visto il D.P.C.M. 15 settembre 2015, recante «Piano stralcio per le aree metropolitane e le aree urbane con alto livello di popolazione esposta al rischio di alluvioni», ai sensi dell'art. 1, comma 703, lettera d), della legge n. 190 del 2014 (legge di stabilità 2015);

Visto l'art. 55 della legge 28 dicembre 2015, n. 221, che, al fine di consentire la celere predisposizione del piano nazionale contro il dissesto idrogeologico, favorendo le necessarie attività progettuali, ha istituito, presso il Ministero dell'ambiente e della tutela del territorio e del mare, il «Fondo per la progettazione degli interventi contro il dissesto idrogeologico» di seguito fondo, in cui affluiscono le risorse assegnate per le medesime finalità con la citata delibera del CIPE del 20 febbraio 2015, n. 32, nonché le risorse imputate agli oneri di progettazioni nei quadri economici dei progetti definitivi approvati, ove la progettazione sia stata finanziata a valere sul fondo;


Rilevato altresì che il citato art. 55 della legge n. 221 del 2015 prevede che il funzionamento del «Fondo per la progettazione degli interventi contro il dissesto idrogeologico» è disciplinato con decreto del Presidente del Consiglio dei ministri, su proposta del Ministero dell'Ambiente e della Tutela del Territorio e del Mare;

Visto il D.P.C.M. del 14 luglio 2016 recante "Modalità di funzionamento del Fondo per la progettazione degli interventi contro il dissesto idrogeologico" in attuazione del citato art. 55 della legge 28 dicembre 2015, n. 221 ed in particolare l'art. 2 del citato DPCM che prevede come «Sono beneficiari delle risorse del «Fondo per la progettazione degli interventi contro il dissesto idrogeologico») i Presidenti delle regioni, in qualità di commissari di Governo contro il dissesto idrogeologico, ai sensi dell'art. 7, comma 2, del decreto-legge 12 settembre 2014, n. 133, convertito, con modificazioni, dalla legge 11 novembre 2014, n. 164";



Visto il D.P.C.M. del 5 dicembre 2016 recante "Approvazione dell'indicatore di riparto su base regionale delle risorse finalizzate agli interventi di mitigazione del rischio idrogeologico";

Considerato che l'indicatore di riparto approvato con il provvedimento sopra citato attribuisce alla Regione Siciliana euro 15.925.200,00 da programmare a valere sulle risorse del Fondo per la progettazione degli interventi contro il dissesto idrogeologico;


Vista la nota prot. n. 4633 del 1 marzo 2017 con la quale il Ministero dell'Ambiente e della Tutela del Territorio e del Mare ha avviato il procedimento per l'individuazione degli interventi ammessi a finanziamento della progettazione ai sensi del D.P.C.M. 14 luglio 2016 e per il trasferimento alle



- contabilità speciali dei Presidenti delle Regioni come Commissari di Governo ex art. 7 comma 2 del Decreto Legge n. 133 del 2014;
- Vista** la nota Prot. n. 59286 dell' 11 agosto 2017 con la quale la Regione Siciliana ha proposto al Ministero de. Il 'Ambiente e della Tutela del Territorio e del Mare un primo stralcio di interventi da finanziare con il Fondo progettazione come scaturiti dalla fase preistruttoria seguita alla citata comunicazione Prot. n. 4633 del 1 marzo 2017 ed individuati con le modalità previste dall'art. 3 del D.P.C.M. del 14 luglio 2016;
- Vista** la successiva nota Prot. n. 69473 del 5 ottobre 2017 con la quale la Regione Siciliana ha modificato e integrato la precedente nota a seguito delle verifiche effettuate sulla documentazione minima richiesta per ciascun intervento e degli interventi finanziati con il Patto per la Sicilia, proponendo lo stralcio di interventi da finanziare con il Fondo progettazione come scaturiti dalla fase preistruttoria seguita alla citata comunicazione Prot. n. 4633 del 1 marzo 2017 ed individuati con le modalità previste dall'art. 3 del D.P.C.M. del 14 luglio 2016;
- Considerato** che il D.P.C.M. del 14 luglio 2016 prevede che i progetti finanziati con il Fondo non possono prevedere opere accessorie così come definite al punto 4.1.1. del D.P.C.M. del 28 maggio 2015 di entità superiore al 10% dell'importo lavori, salvo maggiori oneri derivanti da vincoli sovraordinati;
- Considerato** che una volta terminata la progettazione esecutiva gli interventi devono essere comunque sottoposti all'istruttoria prevista dal D.P.C.M. del 28 maggio 2015 prima del loro finanziamento e che quindi le verifiche di cui al punto 4 della Tabella A allegata al D.P.C.M. del 14 luglio 2016 sono comunque effettuate in quella fase;
- Vista** la nota Prot. 20778 del 29 settembre 2017 con la quale il Ministero dell' Ambiente e della Tutela del Territorio e del Mare ha comunicato ai presidenti delle Regioni e delle Provincie autonome le modalità della verifica relativa alle opere accessorie;
- Considerati** gli esiti dell'istruttoria in merito alle richieste di finanziamento caricate e validate dalla Regione Siciliana sulla piattaforma telematica ReNDiS, svolte dal Ministero dell' Ambiente e della Tutela del Territorio e del Mare, e dalla competente autorità di bacino distrettuale in attuazione del D.P.C.M. del 14 luglio 2016 che hanno portato all'individuazione di n. 39 interventi per un importo di euro 10.868.905,53 da finanziare con il Fondo;
- Visto** l'art. 6 comma 1 del D.P.C.M. 14 luglio 2016 che prevede che gli elenchi delle progettazioni da finanziare con il Fondo siano articolati su base regionale e approvati con decreto del Direttore Generale per la Salvaguardia del Territorio e delle Acque del Ministero dell' Ambiente e della Tutela del Territorio e del Mare, che col medesimo atto o con atti successivi accorda il finanziamento al Presidente della Regione nella qualità di Commissario di Governo e dispone il trasferimento' della prima quota di finanziamento alla contabilità speciale del citato commissario;
- Visto** l'art. 5 del D.P.C.M. 14 luglio 2016 che disciplina l'entità del finanziamento assegnato per ciascun progetto da finanziare con il Fondo;
- Vista** la citata nota Prot. n. 69473 del 5 ottobre 2017 con la quale la Regione Siciliana ha comunicato gli estremi della contabilità speciale dove far affluire le risorse del Fondo, intestata al Presidente della regione in qualità di Commissario di Governo;
- Visto** Il Decreto MATTM STA.DEC.STA. Registrazione protocollo n. 571 del 21 dicembre 2017 che approva il primo stralcio di interventi contro il dissesto idrogeologico per la Regione Siciliana a valere sulle disponibilità del Fondo per la progettazione degli interventi contro il dissesto idrogeologico, di seguito indicato come "Fondo", sulla base di quanto richiamato nelle premesse del presente atto;
- Preso atto** che è necessario verificare che i progetti da porre a base di gara per l'acquisizione della progetto esecutivo cantierabile rispettino l'art. 2 comma 3 del D.P.C.M. 14 luglio 2016;
- Vista** la Delibera di Giunta Regionale n. 384 del 12 settembre 2017 con la quale è stato approvato il Piano di Rafforzamento dell'Ufficio del Commissario di Governo contro il Dissesto Idrogeologico nella Regione Siciliana;
- Visto** il Decreto del Presidente della Regione Siciliana n. 570 del 15 settembre 2017, con il quale, tra l'altro, è stato nominato Soggetto Attuatore - in attuazione del suddetto comma 2/ter dell'art. 10 della L.116 del 11 agosto 2014 - il dottore Maurizio Croce, per il sollecito espletamento delle procedure relative alla realizzazione degli interventi di mitigazione del rischio idrogeologico da effettuarsi nella Regione Siciliana;



- Siciliana;
- Vista** la Disposizione Commissariale n. 6 del 28 gennaio 2019, recante l'approvazione dei nuovi organigramma e funzionigramma dell'Ufficio del Commissario di Governo;
- Visto** il Decreto Legislativo 18 aprile 2016, n. 50 (G.u. n. 91 del 19 aprile 2016, come modificato ed integrato dal D. Lgs. 19 aprile 2017, recante "Codice dei contratti pubblici" (nel seguito "Codice"), nonché le linee guida attuative del citato codice;
- Visto** il D.P.R. 5 ottobre 2010 n. 207 "Regolamento di esecuzione ed attuazione del Decreto Legislativo 12 aprile 2006, n. 163, recante «Codice dei contratti pubblici relativi a lavori, servizi e forniture in attuazione delle direttive 2004/17/CE e 2004/18/CE»", per le parti che rimangono in vigore dopo l'emanazione del citato Decreto Legislativo 18 aprile 2016, n. 50;
- Visto** il parere della Presidenza del Consiglio dei Ministri - Dipartimento della Protezione Civile del 15 aprile 2011, che ha confermato che il Commissario Straordinario, essendo organo dello Stato, è soggetto alla normativa nazionale sui contratti pubblici e non alla corrispondente normativa della Regione Sicilia in materia;
- Considerato** che il progetto identificato con il Codice ReNDiS 19IRC80/G1 dal titolo "Sistemazione dell'area in frana compresa tra via Noviziato Casazza – Via Sciva e Viale Italia" - identificato con codice interno FP_ME_C80_Comune di Messina, risulta inserito nell'elenco del Fondo di Progettazione di cui al Decreto MATTM ST A.DEC.ST A, registrazione protocollo n. 419 del 09 agosto 2018;
- Visti** il Decreto Commissariale n. 1066 del 07/11/2018 con cui si è confermato, in attuazione di quanto previsto dal Decreto MA TTM ST A.DEC.ST A, registrazione protocollo n. 419 del 09 agosto 2018, in particolare, nell'ambito dei lavori relativi all'intervento individuato con Codice ReNDiS 19IRC80/G1 dal titolo "Sistemazione dell'area in frana compresa tra via Noviziato Casazza – Via Sciva e Viale Italia", l'ing. Angelo Lucentini quale Responsabile Unico del Procedimento;
- Vista** la relazione Tecnica relativa allo Studio di Fattibilità Tecnica ed Economica per la "Sistemazione dell'area in frana compresa tra via Noviziato Casazza – Via Sciva e Viale Italia", redatta dal progettista, Ing. Nicola Rustica, incaricato dal Comune di Messina;
- Visto** il parere tecnico relativo al suddetto Studio di Fattibilità Tecnica ed Economica dei lavori di cui all'oggetto, redatto dal RUP in data 04 ottobre 2017 con il quale lo stesso ha espresso parere favorevole approvandolo, ai sensi dell'art. 5, comma 3, della L.R. 12 luglio 2011;
- Vista** la nota del Comune di Messina prot. 253330 del 29 settembre 2018, acquisita agli atti di questo Ufficio con prot. 6208 del 01 ottobre 2018, con la quale, tra l'altro, è stato trasmesso lo Studio di Fattibilità Tecnica ed Economica dei lavori di cui in oggetto;
- Vista** la nota del RUP prot. 296565 del 09 novembre 2018, con la quale veniva trasmesso, ad integrazione di quanto già fornito, il documento "Atto di approvazione Via Noviziato Casazza Via Sciva" e contestualmente veniva dichiarata la conformità degli elaborati in formato digitale;
- Considerato** che, per quanto sopra evidenziato, per il prosieguo delle attività necessarie per la realizzazione dell'intervento di che trattasi, si rende necessario l'affidamento dei servizi di ingegneria e architettura ai soggetti di cui all' art. 46 del Codice;
- Visti** gli schemi di parcella relativi alle competenze spettanti per l'espletamento di tutti i servizi d'ingegneria ed architettura inerenti alla progettazione dell'intervento in oggetto, calcolate in ottemperanza all'art. 24, comma 8 del Codice degli appalti dai tecnici dell'ufficio del Commissario di Governo, utilizzando i parametri di cui al D.M. Giustizia 17 giugno 2016;
- Considerata** altresì la necessità di acquisire anche le indagini geognostiche e ogni altra attività volta alla definizione della progettazione definitiva ed esecutiva;
- Considerato** che la spesa correlata all'acquisizione delle indagini geognostiche di cui sopra e di ogni altra attività volta alla definizione della progettazione definitiva ed esecutiva, prevede un importo massimo di € 18.000,00 oltre IVA;
- Ravvisata** pertanto l'esigenza di finanziare, rispetto all'importo complessivo dello schema di parcella di cui sopra:
- ✓ la quota relativa ai corrispettivi spettanti per la progettazione definitiva ed esecutiva, oltre al coordinamento della sicurezza in fase di progettazione, il cui importo è pari ad € 99.903,58 oltre oneri ed IVA;



- ✓ la quota parte relativa alle competenze spettanti per l'espletamento della relazione geologica in fase di progettazione definitiva, il cui importo è pari ad € 18.230,19 oltre oneri ed IVA;
- ✓ la spesa relativa alle indagini geognostiche e ogni altra attività volta alla definizione della progettazione definitiva ed esecutiva che, come già esposto sopra, corrisponde ad € 18.000,00 oltre IVA;

Considerato che alla luce degli schemi di parcella sopracitati e della spesa prevista per le indagini geognostiche, l'importo da finanziare corrisponde complessivamente ad € 136.133,77 oltre oneri ed IVA di cui € 99.903,58 per la spesa prevista per l'affidamento dei servizi di ingegneria ed architettura relativi alla progettazione definitiva ed esecutiva, al Coordinamento della sicurezza in fase di progettazione, € 18.230,19 per le competenze spettanti per l'espletamento della relazione geologica in fase di progettazione definitiva e € 18.000,00 per la spesa prevista per l'espletamento delle indagini geognostiche e di ogni altra attività volta alla definizione della progettazione definitiva ed esecutiva;

Visto il Decreto Commissariale n. 279 del 07 Marzo 2019 con il quale è stato finanziato l'importo per l'affidamento dei servizi attinenti all'architettura e all'ingegneria, per progettazione definitiva ed esecutiva, coordinamento della sicurezza in fase di progettazione ed esecuzione, relazione geologica e indagini geologiche per l'importo complessivo di € 136.133,77 oltre IVA ed oneri;

Considerato che lo Studio di Fattibilità Tecnica ed Economica, in cui è previsto un importo dei lavori pari ad € 1.891.625,00, comprensivo di costi per la sicurezza pari ad € 41.625,00 per un importo complessivo finanziamento intervento € 2.900.000,00, è composto dai seguenti allegati:

- ✓ 01 Atto di nomina RUP;
- ✓ CUP_F47B15000530001;
- ✓ 04 Atto di approvazione Via Noviziato Casazza Via Sciva;
- ✓ 1702NR 00 Elenco Elaborati Rev.01;
- ✓ 1702NR EA01 Calcolo sommario della spesa;
- ✓ 1702NR EA02 Prime indicazioni e stima dei costi della sicurezza;
- ✓ 1702NR EA03 Quadro economico di progetto e specifica competenze tecniche;
- ✓ 1702NR EA04 Stralcio Topografico di Inquadramento;
- ✓ 1702NR EA05 Obiettivi di Progetto INTEGRAZIONE;
- ✓ 1702NR EA05 Obiettivi di Progetto;
- ✓ 1702NR G01 Relazione Geologica Preliminare;
- ✓ 1702NR R01 Relazione Generale;
- ✓ 1702NR R02 Relazione Tecnica;
- ✓ 1702NR T00 Elaborati grafici;
- ✓ A00 Scheda Rendis.

Vista l'attestazione di conformità trasmessa con nota prot. 296565 del 09 novembre 2018, a firma del RUP, degli elaborati in formato PDF agli originali cartacei firmati e depositati presso la Stazione Appaltante;

Visti gli atti di gara (bando di gara, modelli per presentare l'offerta, avvisi, schema di disciplinare di incarico, calcolo competenze tecniche) predisposti dall'ufficio gare della stazione appaltante;

Considerato che:

- ✓ è necessario appaltare celermente i servizi d'ingegneria riguardanti l'intervento **FP_ME_C80_Comune di Messina** così da addivenire all'esecuzione dei lavori previsti, finalizzati alla mitigazione del rischio idrogeologico dei luoghi;
- ✓ con il presente Decreto si procederà ad autorizzare la gara per l'affidamento dell'appalto dei servizi di ingegneria relativi alla progettazione definitiva ed esecutiva, studio geologico, indagini geologiche, coordinamento per la sicurezza in fase di progettazione;
- ✓ l'importo dei servizi di cui sopra, pari ad € 136.133,77, al netto di oneri previdenziali e IVA, rientra tra quelli che vincolano le stazioni appaltanti, ai sensi dell'art. 157, comma 2, ultimo periodo, del Codice, a scegliere il contraente "(...) secondo le modalità di cui alla Parte II, Titoli III e IV del codice";
- ✓ tra le possibili modalità di affidamento sopra individuate si ritiene opportuno scegliere nel caso di specie la procedura aperta come definita dall'art. 3, comma 1, lett. sss) del Codice e disciplinata dall'art. 60 del Codice;

Aut. Sig. G. G. G.



- ✓ il suddetto importo rientra altresì tra quelli che vincolano le stazioni appaltanti, ai sensi dell'art. 95, comma 3, lettera b), del Codice, a procedere all'affidamento dell'appalto dei servizi d'ingegneria utilizzando il criterio dell'offerta economicamente più vantaggiosa individuata sulla base del miglior rapporto qualità/prezzo;
- ✓ con riferimento all'art. 51 del Codice, l'appalto contempla un unico lotto prestazionale;

Tutto ciò visto e considerato, ai sensi delle norme di legge e di regolamento vigenti in materia di contabilità generale dello Stato, avvalendosi delle deroghe di cui all'art. 10, commi 5 e 6 del D.L. n. 91/2014 convertito con modificazioni dalla L. n. 116/2014, nonché di quanto previsto dall'art. 9, comma 2, lettera a) del D.L. n. 133/2014 convertito con modificazioni dalla L. n. 164/2014

DECRETA

Art. 1

(Premesse)

Le premesse formano parte integrante e sostanziale del presente Atto.

Art. 2

(Preso d'atto approvazione tecnica e finanziamento)

La documentazione tecnica dello Studio di Fattibilità Tecnica ed Economica relativamente all'intervento **FP_ME_C80_Comune di Messina - "Sistemazione dell'area in frana compresa tra via Noviziato Casazza - Via Sciva e Viale Italia" - Codice ReNDis 19IRC80/G1 - Importo € 136.133,77 - CUP F47B15000530001** - emessa dal RUP e ritenuta dallo stesso valido per essere posta a base di gara per l'acquisizione dei servizi di ingegneria ed esecuzione delle indagini geologiche in oggetto.

Con il Decreto Commissariale n. 279 del 07 Marzo 2019 è stato finanziato l'intervento denominato **FP_ME_C80_Comune di Messina con il Codice ReNDis 19IRC80/G1 - "Sistemazione dell'area in frana compresa tra via Noviziato Casazza - Via Sciva e Viale Italia" - Comune di Messina, l'importo complessivo di € 136.133,77** oltre IVA e oneri per la spesa prevista per l'affidamento dei servizi di ingegneria ed architettura correlati alla progettazione definitiva alla progettazione esecutiva, al Coordinamento della sicurezza in fase di progettazione, nonché per le competenze spettanti per l'espletamento della relazione geologica e per l'acquisizione delle indagini geologiche.

All'impegno delle somme si provvederà con successivo provvedimento, a seguito di obbligazione giuridicamente vincolante perfezionata in relazione agli esiti della procedura di gara.

Art. 3

(Autorizzazione gara servizi di ingegneria)

È autorizzata la gara per l'affidamento dell'appalto dei servizi d'ingegneria relativi alla progettazione definitiva ed esecutiva, coordinamento della sicurezza in fase di progettazione, relazione geologica e acquisizione delle indagini geologiche, di cui all'art. 2, da svolgersi mediante **procedura aperta** come definita dall'art. 3, comma 1, lett. sss) del Codice e disciplinata dall'art. 60 del Codice, da aggiudicarsi con il **criterio dell'offerta economicamente più vantaggiosa** individuata sulla base del miglior rapporto qualità/prezzo ai sensi dell'art. 95, comma 3, lettera b), del Codice. Con riferimento all'art. 51 del Codice, l'appalto contempla un unico lotto prestazionale.

Art. 4

(Approvazione atti di gara)

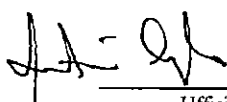

Sono approvati gli atti di gara allegati al presente Decreto (bando di gara, Modelli di presentazione dell'offerta, avvisi, schema di disciplinare di incarico, calcolo competenze tecniche).

Art. 5

(Procedura telematica e pubblicità di gara)

La gara sarà espletata mediante procedura telematica ai sensi dell'art. 58 del Codice.

Ai sensi dell'art. 29, commi 1 e 2, del Codice, si procederà a pubblicizzare gli atti di gara sul sito istituzionale dell'Ufficio del Commissario di Governo www.ucomidrogeosicilia.it.

Il bando di gara, ai sensi degli articoli 72 e 73 del Codice, sarà pubblicato:

- ✓ per esteso sul sito istituzionale dell'Ufficio del Commissario di Governo www.ucomidrogeosicilia.it, unitamente alla documentazione allegata;
- ✓ per estratto sul pertinente sito del Ministero delle Infrastrutture e dei Trasporti www.serviziocontrattipubblici.it, con l'indicazione degli estremi della stessa pubblicazione;
- ✓ per estratto su due quotidiani di cui uno a diffusione nazionale e uno a diffusione locale.

Art. 6

(Annotazioni contabili e monitoraggio)

I settori "Servizi finanziari e contabili" e "Monitoraggio" dell'Ufficio del Commissario di Governo provvederanno alle consequenziali annotazioni contabili e agli adempimenti di competenza.

Art. 7

(Notifica e pubblicazione)

Il presente Decreto, pubblicato ai sensi del D.Lgs. 33/2013 sul sito istituzionale dell'Ufficio del Commissario di Governo www.ucomidrogeosicilia.it, sarà trasmesso al R.U.P. e a tutte le Amministrazioni a vario titolo competenti ovvero al MATTM, al Dipartimento Programmazione della Regione Siciliana, all' Assessorato Regionale Territorio e Ambiente - Dipartimento Regionale Ambiente, al Comune di Messina, al Ministero per la Coesione del Mezzogiorno, al Dipartimento per le politiche di coesione, nonché all' "Ufficio Gare" ed ai settori "Monitoraggio", "Gestione amministrativa degli interventi" e "Servizi finanziari e contabili" dell'Ufficio del Commissario di Governo per quanto di competenza.

Palermo, li 03 APR. 2019

Il proponente

Responsabile Unico del Procedimento


ing. Angelo Lucantini

Ufficio gare – predisposizione atti di gara

Ing. Salvatore Bordonaro

Il Soggetto Attuatore

Dott. Maurizio Croce



Allegati:

- ✓ Bando di gara;
- ✓ Modelli di presentazione dell'offerta;
- ✓ Avvisi di gara.